








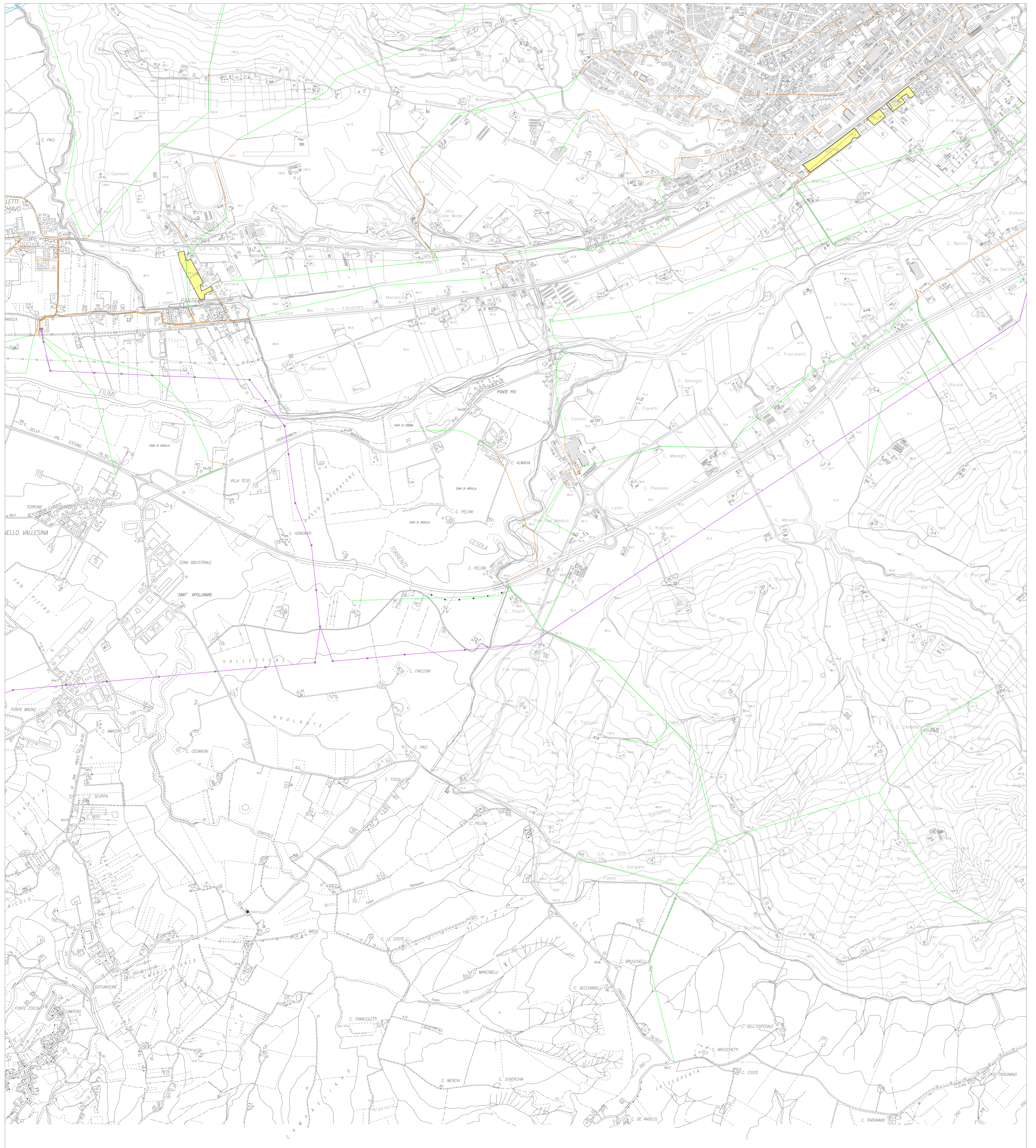


-  380 KV aerea - Terna s.p.a.
-  132 KV aerea - Terna s.p.a.
-  132 KV aerea - ERM
-  132 KV aerea - Ferrovie dello Stato
-  MT in cavo interrato
-  MT aerea in conduttore nudo
-  MT aerea in cavo
-  ambiti di nuova urbanizzazione

- TT I.1 Appennini Alta 2-Appennini Alta 2 bis-Picchi
- TT I.2 Ospedale
- TT I.3 Verziere
- TT I.4 Fontedamo 1
- TT I.5 Fontedamo 2
- TT I.6 Minonna
- TT I.7 Pantiere
- TT I.8 Carriere Vecchie
- TT I.9 Zipa Verde
- TT I.10 Verziere 2
- TT I.11 Grotte di Frassati 2

-  aree soggette a servitù m 12 su entrambi i lati
-  confine comunale

Ampliamento rete elettrica media tensione in cavo interrato
 Appennini Alta 2
 Ospedale
 Verziere
 Fontedamo 1
 Fontedamo 2
 Minonna
 Pantiere
 Carriere Vecchie
 Zipa Verde

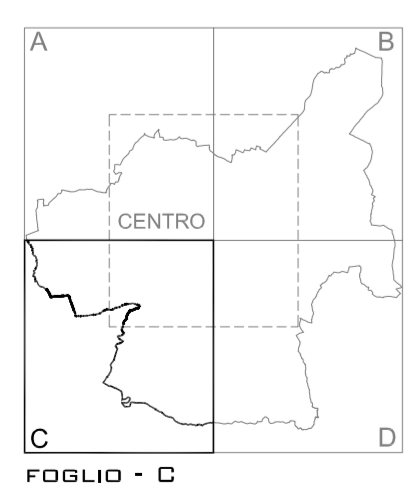


Comune di Jesi
 Provincia di Ancona

Variante generale al Prg
Progetto Comunale del Suolo

sindaco **Fabiano Belcecchi**
 adottato con Dcc n° 116 del 28/07/2006
 assessore **Daniele Olivi**
 approvato con Dcc n° 227 del 19/12/2008
 assessore **Simona Romagnoli**

progettista **Prof. Arch. Patrizia Gabellini**



SCALA 1:10.000

