



COMUNE DI JESI

Piazza Indipendenza, 1 60035 Jesi (AN) - www.comune.jesi.an.it
Tel 07315381 - Fax 0731538328 - CF e PI 00135880424

Approvato con
Delibera di C.C.
n. 114 del 29.09.2015



Assessorato ai Lavori
Pubblici e Urbanistica
Area Servizi Tecnici



PROTEZIONE
CIVILE










PIANO DI EMERGENZA COMUNALE DI PROTEZIONE CIVILE

**PER LA SALVAGUARDIA DELL'INCOLUMITA' DELLA
POPOLAZIONE RICADENTE NELLE AREE A RISCHIO**

Pianificazione delle attività anno 2015

Tavola	Oggetto	Scala
A/04	Dislocazione degli edifici e della popolazione all'interno dei singoli Bacini Idrografici	1:6000

Gruppo di lavoro interno all'Area Servizi Tecnici

- Arch. Francesca Sorbatti  (Supervisione generale - Dirigente Servizi Tecnici)
- Arch. Paolo Capriotti  (Pianificazione e Coordinamento Tecnico)
- Ing. Giacomo Cesaretti  (Organizzazione Sistema di Emergenza)
- Dott. Lucio Rossetti  (Reperimento dati e supporto alla Pianificazione e all'Organizzazione Sistema di Emergenza)
- Dott. Tonino Conti  (Costruzione del quadro conoscitivo ed elaborazioni in ambiente GIS)
- Ing. Simone Messersi  (Raccordo con la pianificazione urbanistica / emergenza)
- Arch. Vitali Daniela 

Il Sindaco
Don. Massimo Bucchi



L'Assessore ai Servizi Tecnici e Protezione Civile
Geom. Maria Bucchi



**PIANO DI EMERGENZA COMUNALE
 DI PROTEZIONE CIVILE**

*PER LA SALVAGUARDIA DELL'INCOLUMITA' DELLA
 POPOLAZIONE CADENTE NELLE AREE A RISCHIO
 Pianificazione delle attività anno 2015*

Tavola	Oggetto	Scala
A/04	Dislocazione degli edifici e della popolazione all'interno dei singoli Bacini Idrografici	1:5000

Gruppo di lavoro interno all'Area Servizi Tecnici
 Arch. Francesca Sorbatti (Supervisione generale - Dirigente Servizi Tecnici)
 Arch. Paolo Capriotti (Pianificazione e Coordinamento Tecnico)
 Ing. Giacomo Cesaretti (Organizzazione Sistemi di Emergenza)
 Dott. Lucio Rossetti (Regolamento dati e supporto alla Pianificazione e all'Organizzazione Sistemi di Emergenza)
 Dott. Tonino Conti (Costruzione del quadro complessivo ed elaborazioni in ambiente GIS)
 Ing. Simone Messeri (Raccordo con la pianificazione urbanistica / emergenza)
 Arch. Vitali Daniela

Il Sindaco
 Dott. Massimo Bacci

L'Assessore ai Servizi Tecnici e Protezione Civile
 Geom. Maria Bacci

A

Denominazione Bacino	Legend
00	● 00
01	● 01
02	● 02
03	● 03
04	● 04
05	● 05
06	● 06
07	● 07
08	● 08
09	● 09
10	● 10
11	● 11
12	● 12
13	● 13
14	● 14
15	● 15
16	● 16
17	● 17
18	● 18
19	● 19
20	● 20
21	● 21
22	● 22
23	● 23
24	● 24
25	● 25
26	● 26
27	● 27
28	● 28
29	● 29
30	● 30
31	● 31
32	● 32
33	● 33
34	● 34
35	● 35
36	● 36
37	● 37
38	● 38
39	● 39
40	● 40
41	● 41
42	● 42
43	● 43
44	● 44
45	● 45
46	● 46
47	● 47
48	● 48
49	● 49
50	● 50
51	● 51
52	● 52
53	● 53
54	● 54

