



COMUNE DI JESI

P.zza Indipendenza, 1 60035 Jesi (AN) - www.comune.jesi.an.it
Tel. 07315381 - Fax 0731538328 - C.F. e P.I. 00135880425

Approvato con
Delibera di C.C.
n. 114 del 29.09.2015

IL SEGRETARIO GENERALE
Dott.ssa Maria Immacolata Orlando



Assessorato ai Lavori
Pubblici e Urbanistica
Area Servizi Tecnici



PROTEZIONE
CIVILE



PIANO DI EMERGENZA COMUNALE DI PROTEZIONE CIVILE

*PER LA SALVAGUARDIA DELL'INCOLUMITA' DELLA
POPOLAZIONE RICADENTE NELLE AREE A RISCHIO*

Pianificazione delle attività

anno 2015

| Tavola | Oggetto | Scala |
|--------|-------------------------------------|----------------------|
| B/06 | Zone Esenti da rischi di vario tipo | Stralci : 1:14000 |

Gruppo di lavoro interno all'Area Servizi Tecnici

Arch. Francesca Sorbatti

(Supervisione generale - Dirigente Servizi Tecnici)

Arch. Paolo Capriotti

(Pianificazione e Coordinamento Tecnico)

Ing. Giacomo Cesaretti

(Organizzazione Sistema di Emergenza)

Dott. Lucio Rossetti

*(Reperimento dati e supporto alla Pianificazione e
all'Organizzazione Sistema di Emergenza)*

Dott. Tonino Conti

*(Costruzione del quadro conoscitivo ed elaborazioni in
ambiente GIS)*

Ing. Simone Messersi

Arch. Vitali Daniela

(Raccordo con la pianificazione urbanistica / emergenza)



Il Sindaco
Dott. Massimo Bacci

L'Assessore ai Servizi Tecnici e Protezione Civile
Geom. Mario Bucci

PIANO DI EMERGENZA COMUNALE DI PROTEZIONE CIVILE

PER LA SALVAGUARDIA DELL'INCOLUMITA' DELLA POPOLAZIONE CADENTE NELLE AREE A RISCHIO
Pianificazione delle attività
anno 2015

| Tavola | Oggetto | Scala |
|--------|-------------------------------------|-----------------|
| B/06 | Zone Esenti da rischi di vario tipo | Strada 1:14.000 |








Gruppo di lavoro interno all'Area Servizi Tecnici

| | |
|--------------------------|--|
| Arch. Francesca Sorbatti | <i>(Supervisione generale - Dirigente Servizi Tecnici)</i> |
| Arch. Paolo Capriotti | <i>(Pianificazione e Coordinamento Tecnico)</i> |
| Ing. Giacomo Cesaretti | <i>(Organizzazione Sistema di Emergenza)</i> |
| Dott. Lucio Rossetti | <i>(Reperimento dati e supporto alla Pianificazione e all'Organizzazione Sistema di Emergenza)</i> |
| Dott. Tonino Conti | <i>(Costruzione del quadro conoscitivo ed elaborazioni in ambiente GIS)</i> |
| Ing. Simone Messeri | <i>(Raccordo con la pianificazione urbanistica / emergenza)</i> |
| Arch. Vitali Daniela | |

Il Sindaco
 Dott. Massimo Bucci

L'Assessore ai Servizi Tecnici e Protezione Civile
 Geom. Mario Bucci

Legenda

-  Zona ad elevato rischio sismico
-  Zone Esenti da Rischi
-  Zone a Rischio Esondazione
-  Zone a rischio Dissesto (Edificazione Inibita)
-  Zone Suscettibili al Dissesto (Rischio Sismico)
-  Zone a Rischio Incendi di interfaccia
-  Base Cartografica

NOTE
 Vengono considerate ad elevato rischio sismico tutte le aree urbane che sono suscettibili di amplificazione locale e che presentano elevata densità edificatoria e demografica.

